



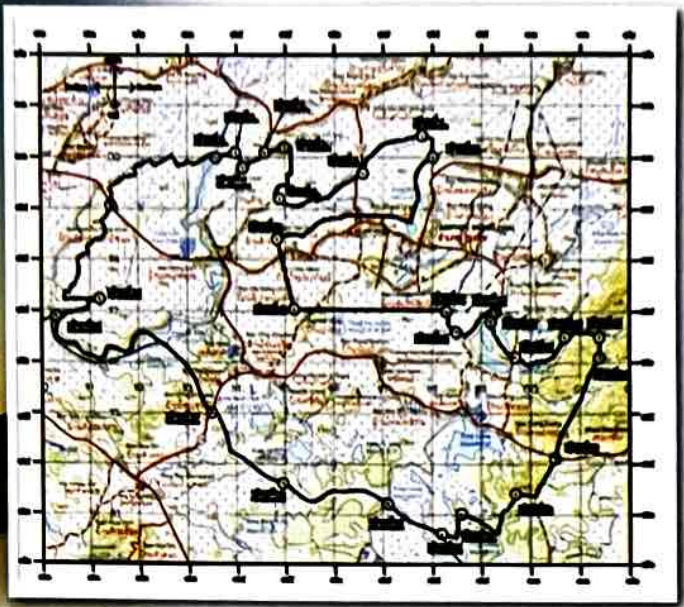
วารสารประชาสัมพันธ์แหล่งท่องเที่ยว ในเขตพื้นที่
เทศบาลตำบลสิริเวียงชัย

กองการศึกษา เทศบาลตำบลสิริเวียงชัย ตำบลเวียงชัย อำเภอเวียงชัย จังหวัดเชียงราย



**พระธาตุศรีจอมเทพสวยเด่น
หนองหลวงเป็นแหล่งปลา
รอยพระพุทธบาทศิลาผาใหญ่
พระเจ้ากือนาสือไกล
เวียงชัยชาวดี**

พงศาวดารหลายฉบับกล่าวว่า เมื่อราวปี พ.ศ. 1460 พระเจ้าไชยนารายณ์ ได้ทรงสร้างเมืองขึ้นอีกแห่งหนึ่ง ที่ตำบลเมืองชุม เรียกชื่อว่า “เวียงชัยนารายณ์” ต่อมาเมืองได้ร้างไปเนื่องจากภัยสงครามจนกระทั่งถึงสมัยกรุงรัตนโกสินทร์ ซึ่งปรากฏเรื่องราวในประวัติศาสตร์อีกว่า เมืองร้างแห่งนั้นเรียกว่า ปงเวียงชัย อยู่ห่างจากเมืองเชียงรายไปทางทิศตะวันออกเฉียงใต้ประมาณ 8 กิโลเมตร ได้มีผู้คนเริ่มทยอยเข้าไปทำมาหากินตั้งบ้านเรือนอยู่ จนกลายเป็นหมู่บ้าน เรียกว่า บ้านเวียงชัย ต่อมาได้มีผู้อพยพเข้าอยู่ในพื้นที่นั้นมากขึ้นจนกระทั่งทางการได้ตั้งเป็นตำบลเรียกว่า ตำบลเวียงชัย



สภาพทั่วไปและข้อมูลพื้นฐาน

1. ด้านกายภาพ

ที่ตั้งของหมู่บ้านหรือตำบล

ห่างจากที่ว่าการอำเภอเวียงชัยไปทางทิศตะวันตกเฉียงใต้เฉลี่ยประมาณ 7 กิโลเมตร ห่างจากจังหวัดเชียงราย 9 กิโลเมตร มีเนื้อที่ทั้งหมดประมาณ 37.7 ตารางกิโลเมตร หรือประมาณ 23,562.5 ไร่ โดยมีอาณาเขตติดต่อดังนี้

ทิศเหนือ มีเขตติดต่อกับตำบลรอบเวียง อำเภอเมืองเชียงราย และตำบลเวียงเหนือ อำเภอเวียงชัย จังหวัดเชียงราย

ทิศใต้ มีเขตติดต่อกับตำบลท่าสายและตำบลห้วยสัก อำเภอเมืองเชียงราย และ ตำบลอนศิลา อำเภอเวียงชัย จังหวัดเชียงราย

ทิศตะวันออก มีเขตติดต่อกับตำบลอนศิลาและตำบลเมืองชุม อำเภอเวียงชัย จังหวัดเชียงราย

ทิศตะวันตก มีเขตติดต่อกับตำบลรอบเวียง อำเภอเมืองเชียงราย จังหวัดเชียงราย

2. ลักษณะภูมิประเทศ

สภาพพื้นที่โดยทั่วไปเป็นที่ราบลุ่ม เหมาะสำหรับการเกษตร โดยมีแม่น้ำสำคัญไหลผ่าน คือแม่น้ำแม่ลาว และมีหนองน้ำขนาดใหญ่ 1 แห่ง คือ หนองหลวง หนองน้ำขนาดเล็ก เช่น หนองเจ้าน้อย หนองเจ้าแดง หนองคูแก้ว



เหมาะสำหรับแก่การ กักเก็บน้ำเพื่อการเกษตร และเลี้ยงปลา ตลอดจนเป็นสถานที่พักผ่อน ท่องเที่ยวของบุคคลทั่วไป

3. ด้านทรัพยากรธรรมชาติและสิ่งแวดล้อม

ทรัพยากรธรรมชาติ หนองหลวง

เชียงใหม่ เป็นอ่างเก็บน้ำตามธรรมชาติที่มีขนาดใหญ่ที่สุดของจังหวัดเชียงใหม่ มีพื้นที่ประมาณ 9,000 ไร่ ตั้งอยู่ในพื้นที่ของ 3 ตำบล 2 อำเภอ คือ ตำบลเวียงชัย อำเภอเวียงชัย แยกเป็นจำนวนกว่า 1,000 ไร่ ตำบลดอนศิลา อำเภอเวียงชัย จำนวนกว่า 1,000 ไร่ และตำบลห้วยสัก อำเภอเมืองเชียงใหม่ กว่า 6,000 ไร่ หนองหลวงเชียงใหม่จะมีลักษณะ เป็นรูปทรงยาวคล้ายๆ รูปวงรี ทรัพยากรป่าไม้ในพื้นที่ ที่สำคัญ คือ ป่าไม้บริเวณดอยโตน

4. จำนวนหมู่บ้าน 14 หมู่บ้าน ดังนี้

- | | | |
|---------------------------|-----------------------------|------------------------------|
| หมู่ที่ 2 บ้านร่องบัวลอย | หมู่ที่ 3 บ้านศรีเวียง | หมู่ที่ 4 บ้านด้าย |
| หมู่ที่ 5 บ้านไชยเจริญ | หมู่ที่ 6 บ้านปง | หมู่ที่ 7 บ้านด้ายกู่แก้ว |
| หมู่ที่ 11 บ้านหนองหล่ม | หมู่ที่ 12 บ้านใหม่โพธิ์งาม | หมู่ที่ 14 บ้านไชยปราการ |
| หมู่ที่ 15 บ้านด้ายเจริญ | หมู่ที่ 16 บ้านหนองหลวง | หมู่ที่ 17 บ้านไชยเจริญเหนือ |
| หมู่ที่ 18 บ้านด้ายท่าล้อ | หมู่ที่ 20 บ้านด้ายพัฒนา | |

ลำดับ	ชื่อสถานที่ท่องเที่ยว	เขตพื้นที่
1	พระธาตุวัดศรีสวัสดิ์	หมู่ 2 บ้านร่องบัวลอย
2	พระธาตุวัดศรีเวียง	หมู่ 3 บ้านศรีเวียง
3	พระธาตุพุทธรัตนมงคล วัดราษฎร์ชุมพล	หมู่ที่ 4 บ้านด้าย
4	พระธาตุวัดชัยเจริญ	หมู่ 5 บ้านไชยเจริญ
5	วังมัจฉา วัดบ้านปง	หมู่ที่ 6 บ้านปง
6	สวนสาธารณะหนองหลวง	หมู่ที่ 6, 16
7	พระธาตุเวียงฮ้อ	หมู่ 12 บ้านใหม่โพธิ์งาม
8	เกาะแม่หม้าย	หมู่ที่ 16 บ้านหนองหลวง
9	เกาะสันกลาง	หมู่ที่ 16 บ้านหนองหลวง
10	วัดป่าขันตืออุดมธรรม	หมู่ที่ 16 บ้านหนองหลวง
11	พระพุทธรูปไชยปราการ	หมู่ที่ 16 บ้านหนองหลวง



จุดกำเนิดหนองหลวงในสมัยก่อน


ในบริเวณหนองน้ำหรือหนองหลวง ในสมัยก่อนเป็นเพียงที่ราบลุ่มแต่ก็มีน้ำขังอยู่ตลอดปีและในบริเวณรอบๆ ข้างเป็นที่ที่ชาวบ้านจับจองที่ดินไว้เพื่อทำมาหากิน แต่ในวิสัยทัศน์และทรรศนคติของบรรพบุรุษและผู้นำของชาวหนองหลวง ที่เห็นว่าลุ่มน้ำแห่งนี้คงจะมีประโยชน์



เกี่ยวกับน้ำกินน้ำใช้ในอนาคตจึงได้พากันเสียสละที่ดินของตนเองในบริเวณรอบๆ ของหนองน้ำนี้ให้เป็นของสาธารณะเพื่อที่จะใช้หนองน้ำบริเวณนี้ให้เป็นที่ยอมรับน้ำฝนไว้ใช้ในการอุปโภคบริโภคของชุมชน และความคิดนี้ก็ได้อำนาจสร้างหนองน้ำที่มีขนาดใหญ่ มาเรื่อยๆ จนถึงปัจจุบันนี้ซึ่งสมควรอย่างยิ่งในการช่วยกันอนุรักษ์สภาพน้ำหนองหลวงที่บรรพบุรุษได้สร้างทิ้งไว้ให้เป็นประโยชน์ต่อคนรุ่นหลัง

สถานที่ตั้ง บริเวณ ด้านหน้าสถานีประมงน้ำจืด บ้านปงหลวง หมู่ที่ 6 ตำบลเวียงชัย อำเภอเวียงชัย จังหวัดเชียงราย





ที่อ่าวเสาร์ ก็ปรากฏมีเสาโบราณ
อยู่ที่อ่าวนั้นทั้งยังได้ขุดข้อมโบราณ
ในอ่าวนี้จำนวนถึง 9 ใบ ข้อมนี้เป็นข้อม
ที่ศักดิ์สิทธิ์ เมื่อมีงานจะนำข้อมนี้ทั้งชุด
มาตีขึ้นคราวไร จะมีฝนตั้งเค้าและตกลง
มาอย่างน่าอัศจรรย์นอกจากนี้ที่บริเวณ
เกาะต่างๆ เมื่อขุดลงไปมักพบของโบราณ

เสมอ ตรงหน้าศาลเจ้าแม่หนองหลวง ใต้พื้นน้ำเป็นถ้ำลึกมากเรียกว่า ถ้ำพญานาค
คือสถานที่พญานาคได้สั่งให้บริวารขึ้นมาในตอนกลางคืน เพื่อช่วยทำลายเมือง
ให้จมนลงในน้ำ แล้วพญานาคกับบริวารกลับนาคพิภพทางปล่องถ้ำแห่งนี้
เลยปากถ้ำไปทางทิศตะวันออก (ขณะนี้ยังมีสระหรือซากพีชน้ำปกปิดอยู่)
เรียกว่า วังปู่ด ตรงนี้ระดับน้ำลึกที่สุด ขนาดเอาไม้ขางต่อกันสามลำยังหยัง-
ไม่ถึงพื้นดิน

- น้ำร่องบ่อเป็นต้นน้ำของแม่สะกิน น้ำนี้ไหลผ่านมาลงกลางหนองหลวง
แล้วไหลลงสู่แม่น้ำกก รวมกันออกสู่แม่น้ำโขง

- ที่บริเวณใกล้หนองหลวงมีตำบลหนึ่งชื่อว่า ตำบลเวียงชัย ชื่อตำบลนี้
ยังคงรักษาชื่อเมืองเดิมไว้

- คำว่า แม่ลากที่ชาวบ้านลากปลาไหลเผือกจาก แม่น้ำกกเข้าเมือง
คงเป็นแม่น้ำลาวนี้เอง น้ำนี้อยู่ทางทิศตะวันตกของเมืองนครไชยบุรี ซึ่งจมนลงไป
ด้วยเหตุดังกล่าวนี้ พอที่จะเป็นหลักฐานอ้างอิงได้ว่า หนองหลวงแห่งนี้
คือนครโยนกไชยบุรีเมืองเก่า ซึ่งได้จมนไปตามประวัติศาสตร์กล่าวข้างต้นนี้



ตำนานของเมืองไชยปราการ

กำเนิดเมือง “ไชยปราการ”

พระเจ้าฟ้างนคร สืบเชื้อสายมาจาก
ราชวงศ์ “สิงหนะวัตติ” ต้นราชวงศ์
เชียงแสนโบราณ เมืองโยนกนาคนคร
มหาศักราชได้ 277 ในกาลนั้น อัญญา
การปกครองอ่อนแอมาก ทำให้พวกขอม
ยึดเมือง จนพระเจ้าพรหมกุมาร ราชบุตร
กอบกู้เมือง กลับคืนมาได้ และเปลี่ยนเป็นเมือง “โยนกไชยบุรี” ขณะนั้น
แคว้นโยนกมี 4 นครด้วยกัน คือ 1.เมืองโยนกไชยบุรี (เป็นเมืองหลวง)
2.เวียงไชยনারายณ์ (เป็นแคว้นขวา) พระยาเรื่อนแก้วเป็นผู้ครอง 3.เมืองไชยปราการ
(เป็นแคว้นซ้าย) เจ้าพรหมกุมารเป็น ผู้ครอง 4. เวียงผางรางคำ

เจ้าทุกขิตกุมารครองลศักราช 333 พระองค์ฟ้างนครเจ้านครโยนกไชยบุรี
ทรงพระประชวรและได้สวรรคต มหาอุปราชทุกขิตตะจึงขึ้นเสวยราชสมบัติ
สืบต่อไปได้ 16 พรรษา ก็ทรงสวรรคต องค์มหาวันราชโอรสจึงขึ้นครองราช
สมบัติแทน เมื่อศักราช 369 ฝ่ายองค์พระเจ้าพรหมราชได้ครองราชย์สมบัติ
เมืองไชยปราการ



จับลูกพญานาค

ลศักราช 370 ได้เกิดเหตุการณ์สำคัญขึ้นแก่นครโยนก
ไชยบุรี กล่าวคือเมื่อวันเสาร์ แรมเจ็ดค่ำ มีลูกพญานาคตัวหนึ่ง
ลำตัวใหญ่และยาวประมาณเท่าลำตาล ลักษณะขาวผ่อง
ตั้งสีเงินยวง ยาวประมาณ 7 วา เล่นน้ำอยู่ในแม่น้ำกุกะนที
(แม่น้ำกก) แล้วมาเกยร่างพักอยู่ใต้ต้นไม้ใหญ่ ชาวบ้าน
ไปหาปลาในน้ำกกพบเข้า เข้าใจว่าเป็นปลาไหลเผือกยักษ์

ได้ใช้อุบายที่จะฆ่า โดยหากว่าการจะเข้าไปทุบตีปลาไหลขนาดใหญ่นั้น หากไม่ตายทันทีเกรงจะเป็นอันตราย จึงชวนกันไปลั้งขอนไม้ใหญ่ ซึ่งอยู่ไม่ไกล จากที่ลูกพญานาคอยู่ เมื่อลั้งขอนไม้มาใกล้ระยะแล้ว คนทั้งหลายจึงดัน ท่อนไม้ที่มีขนาดใหญ่หล่นลงไปทับหัวลูกพญานาค เสียงดังสนั่น หัวลูกพญานาค จึงถึงกับแหลกเหลวจึงพากันแจ้งข่าวกับพวกในเมืองชักชวนกันหลายร้อยคน พากันเอาเถาวัลย์และเชือกมาผูกลากเข้าไปในเมืองพร้อมกับกราบทูล พระเจ้ามหาไชยชนะว่า พวกเขาได้ไปหาปลาในน้ำล้ากก พบปลาไหลเผือกยักษ์ ตัวโตมากนอนเกยตลิ่งอยู่ จึงช่วยกันฆ่าและชักลากลำตัวมา ถวายจะทรงโปรด ประการใด พระเจ้ามหาไชยชนะ ได้ทราบเรื่องเช่นนั้นมิได้เฉยเลยพระทัย คิดว่าคงเป็นปลาไหลธรรมดาแต่มีขนาดใหญ่ จึงทรงอนุญาตและดำรัส ให้แลเนื้อปลาแจกจ่ายกันกินทั่วเมือง พวกชาวบ้านจึงพากันออกมาทำการแล- เนื้อลูกพญานาคแบ่งกัน ปรากฏว่าขณะนั้นฝูงชนทราบเรื่องได้พากันยื้อแย่ง เนื้อพญานาคกันและแม้จะแบ่งกันไปสักเท่าไรหรือน่าอัศจรรย์เนื้อปลาไหล เผือกตามที่ชาวบ้านเข้าใจกัน ก็หาหมดไม่ กองเนื้อก็ยังคงเหลือมากมาย

พญานาคตามลูก

ฝ่ายพญานาคเห็นลูกหายไป จึงเที่ยวติดตาม หาทั่วภิกพ ก็หาไม่เจอ จึงติดตามรอย ชำแรก พระสุธาขึ้นมาเรื่อยๆ จนพบกองเนื้อใหญ่ที่ชาวบ้าน พากันแหล่เหลือทิ้งไว้อย่างมากมายจึงรู้แน่ว่าลูกตนถูกฆ่า เสียแล้ว และต้องการจะทราบว่าลูกถูกฆ่าเพราะเหตุใด จึงแปลงร่างเป็นมาณพน้อย เดินทางเข้าไปในเมือง เพื่อสืบหาเรื่องราว ครั้นมาถึงบ้านหลังหนึ่งจึงตรง เข้าไปถามหาเจ้า ปรากฏว่าเป็นหญิงชราอายุมากแล้ว มีนามว่า “จุมปาทอง” (จำปาทอง) อาศัยอยู่ในบ้านหลังนั้นเพียงผู้เดียว ไม่มีสามี ไม่มีบุตรธิดาไว้สืบสกุล มาณพน้อยจึงถามเอาเรื่องราวของคนในเมืองว่าเขาทำอะไรกัน หญิงชราได้เล่าว่าวันนี้ชาวเมืองพากันชื่นชมกับการได้กินเนื้อปลาไหลเผือก มาณพน้อยก็ถามทำไมยายไม่ได้กินเนื้อปลาเหมือนชาวบ้านคนอื่นๆ หญิงชรา



ตอบว่ายายเป็นคนอายุมากแล้วไม่อาจที่จะมีแรงไปยื้อแย่งกับเขาได้ จึงไม่ได้กิน
มาณพน้อยได้ฟังจึงบอกยายว่าอย่าเสียใจไปเลยยายจะอยู่ดีมีความสุขและบอกกับ
ยายปิดประตูอยู่แต่ในเรือน อย่าลงจากเรือนเป็นอันขาดครั้งล่วงราตรีคืนนั้น
ในปฐมยามได้เกิดเสียงดังสนั่นสะท้านทั่วไป ด้วยแผ่นดินไหวแล้วก็สงบลง

ต่อมาเข้ามัชฌิมยามแผ่นดินก็ดังกึกก้องสนั่นหวั่นไหวเป็นคำรบสาม
เมืองโยนกไชยบุรีทั้งเมืองล่มจมหายไปแผ่นดิน กลายเป็นหนองน้ำใหญ่
ทั้งเมืองคงเหลือแต่เรือนหญิงชราหม้ายอยู่เพียงหลังเดียว ค้ำอยู่บนเกาะ
พระเจ้าแผ่นดินและขัตติวงศ์พร้อมอำมาตย์ราษฎรทั้งหลายได้ถึงกาลกิริยา
ไปตามกรรม ต่อมาครั้นรุ่งเช้าขุนพันนาพร้อมชาวบ้านได้พากันเข้ามาดูเมือง
ที่จมหายไป เห็นเรือนหลังหนึ่งค้ำอยู่บนเกาะ จึงได้ต่อแพไปตรวจดู พบกับ
หญิงชราหม้ายอยู่ในเรือนคนเดียวจึงถามถึงเหตุการณ์ หญิงชราเล่าเหตุการณ์
ที่กล่าวมาข้างต้นถึงสาเหตุที่เมืองจมหายไป โดยหญิงชราหม้ายเล่าว่าขณะที่
เกิดเสียงดังขึ้นครั้งแรก นางได้ปิดประตูลงกลอนไว้แต่หัวค้ำตามคำแนะนำ
ของมาณพน้อย พอเกิดเสียงดัง รู้สึกว่าแผ่นดินไหว สะเทือนรุนแรง เรือนไหว
โยนตัวไปมาตัวแกต้องกอดเสาเรือนไว้ เพื่อมิให้กิ้งไปมา จะลงหนีออกจาก
เรือน มาณพน้อยก็ห้ามไว้จึงอดทนอยู่แต่ในเรือน จนได้ยินเสียงดังลั่น
เป็นครั้งที่สาม ได้ยินเสียงน้ำไหลอย่างแรงๆ รอบๆ เรือน แต่ความมืดทำให้
มองอะไรไม่เห็น ครั้นรุ่งสว่างมองออกไปตามช่องฝา เห็นเมืองทั้งเมืองจมหายไป
จึงเกิดความกลัวไม่กล้าลงจากเรือนจนท่านขุนพันนาได้มาพบ เมื่อขุนพันนา
ได้ทราบเรื่องแล้ว จึงรับตัวหญิงชราลงแพถ่อขึ้นฝั่งไปเลี้ยงดูไว้อย่างดี และ
ได้ตั้งให้เป็นพญาหญิงต่อไป ในเรื่องบอกให้รู้ถึงประวัติความเป็นมาของ
เกาะแม่หม้าย เกาะๆ หนึ่งในบริเวณของหนองน้ำหนองหลวงเชียงราย
และยังคงมีอีกหลายๆ เกาะที่ได้กล่าวมาซึ่งในแต่ละเกาะก็มีประวัติความเป็นมา
เหมือนกับเกาะแม่หม้ายเช่นกัน

ศาสนสถาน



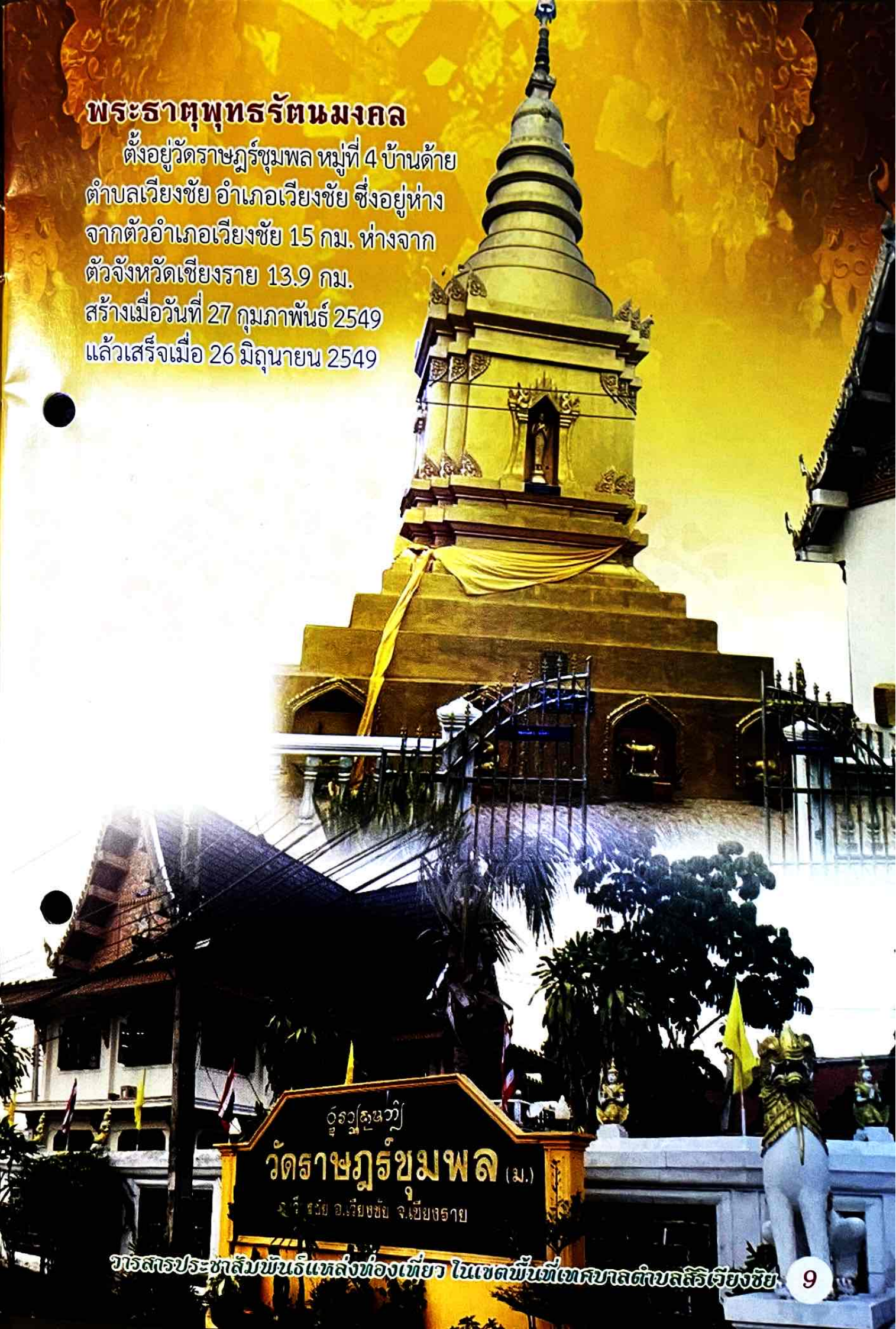
พระธาตุหลวงพ่อกำมีศรีชัยสวัสดิ์

ตั้งอยู่วัดชัยสวัสดิ์ หมู่ที่ 2 บ้านร่องบัวลอย ตำบลเวียงชัย อำเภอเวียงชัย ซึ่งอยู่ห่างจากตัวอำเภอเวียงชัย 16 กม. ห่างจากตัวจังหวัดเชียงราย 16.5 กม. สร้างแล้วเสร็จเมื่อปี พ.ศ.2560



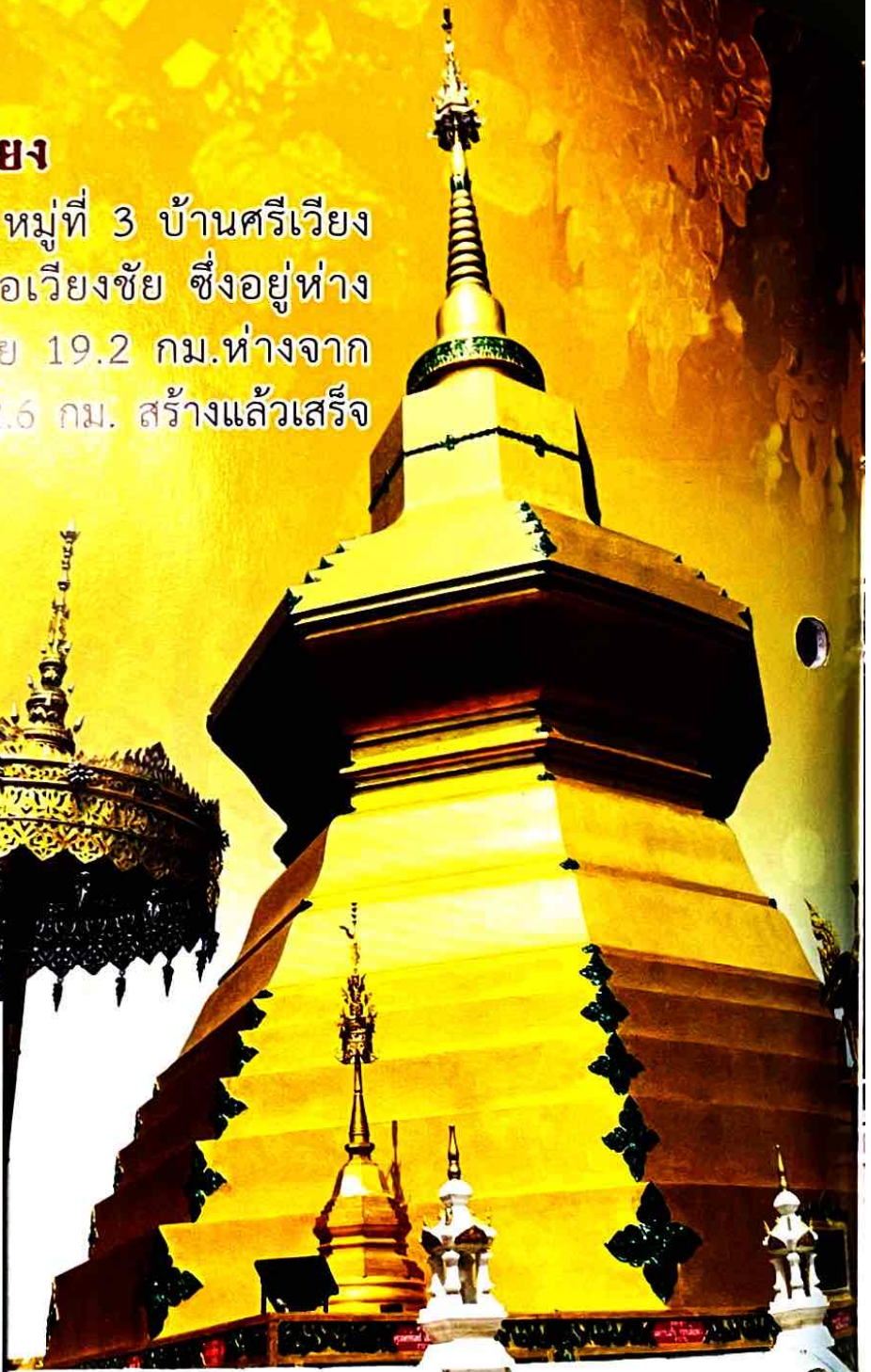
พระธาตุพุทธรัตนมงคล

ตั้งอยู่วัดราษฎร์ชุมพล หมู่ที่ 4 บ้านด้าย ตำบลเวียงชัย อำเภอเวียงชัย ซึ่งอยู่ห่างจากตัวอำเภอเวียงชัย 15 กม. ห่างจากตัวจังหวัดเชียงราย 13.9 กม. สร้างเมื่อวันที่ 27 กุมภาพันธ์ 2549 แล้วเสร็จเมื่อ 26 มิถุนายน 2549



พระธาตุวัดศรีเวียง

ตั้งอยู่วัดศรีเวียง หมู่ที่ 3 บ้านศรีเวียง ตำบลเวียงชัย อำเภอเวียงชัย ซึ่งอยู่ห่างจากตัวอำเภอเวียงชัย 19.2 กม. ห่างจากตัวจังหวัดเชียงราย 12.6 กม. สร้างแล้วเสร็จเมื่อปี พ.ศ.2560



วัดศรีเวียง

ต.เวียงชัย อ.เวียงชัย จ.เชียงราย

10

จารุสารประชาสัมพันธ์แหล่งท่องเที่ยว ในเขตพื้นที่เทศบาลตำบลเวียงชัย



พระธาตุวัดชัยเจริญ

ตั้งอยู่หมู่ที่ 5 บ้านชัยเจริญ ตำบลเวียงชัย อำเภอเวียงชัย ซึ่งอยู่ห่างจาก
ตัวอำเภอเวียงชัย 18.6 กม. ห่างจากตัวจังหวัดเชียงราย 13.1 กม. เริ่มก่อสร้าง
เมื่อปี พ.ศ.2555 แล้วเสร็จเมื่อปี พ.ศ.2561



พระธาตุคอยเวียงฮ้อ

ตั้งอยู่หมู่ที่ 12 บ้านใหม่โพธิ์งาม ตำบลเวียงชัย
อำเภอเวียงชัย ซึ่งอยู่ห่างจากตัวอำเภอเวียงชัย 15 กม.
ห่างจากตัวจังหวัดเชียงราย 17.5 กม. สร้างแล้วเสร็จ
เมื่อปี พ.ศ.2530 เริ่มบูรณะเพิ่มเติมเมื่อ พ.ศ.2540



วัดป่าขันติอุดมธรรม

ตั้งอยู่ที่ หมู่ 16 ต.เวียงชัย อ.เวียงชัย
จ.เชียงราย สร้างเมื่อปี พ.ศ. 2561





พระพุทธรศรี ไชยปราการ

ตั้งอยู่ริมหนองหลวง หมู่ 16 สร้างเสร็จเมื่อปี พ.ศ. 2561 สร้างขึ้นเพื่อเป็นพุทธสถาน ให้ประชาชนทั่วไปได้มากราบไหว้สักการะบูชา



หนองหลวง : เวียงชัย

หนองหลวง เป็นอ่างเก็บน้ำตามธรรมชาติที่มีขนาดใหญ่ที่สุดของจังหวัดเชียงราย มีพื้นที่ประมาณ 9000 ไร่ ตั้งอยู่ในพื้นที่ 3 ตำบล 2 อำเภอ คือ ตำบลเวียงชัย อำเภอเวียงชัย จำนวนกว่า 1000 ไร่ ตำบลดอนศิลา อำเภอเวียงชัย จำนวนกว่า 1000 ไร่ และตำบลห้วยสัก อำเภอเมืองเชียงราย กว่า 6000 ไร่ ทั้งนี้บริเวณรอบปากอ่างเก็บน้ำหนองหลวงเชียงราย มีเกาะปรากฏอยู่ทั้งหมด 8 เกาะ คือ

1. เกาะแม่หม้าย เป็นเกาะใหญ่ที่สุดมีเนื้อที่ประมาณ 300 ไร่เศษ
2. เกาะดงมะเฟือง เกาะนี้ใหญ่รองจากเกาะแม่หม้าย มีเนื้อที่ประมาณ 150 ไร่
3. เกาะสันป่าเป่า มีเนื้อที่ประมาณ 25 ไร่
4. เกาะสันกลาง มีเนื้อที่ประมาณ 20 ไร่
5. เกาะทองกวาว มีเนื้อที่ประมาณ 10 ไร่
6. เกาะไหมเย็บ (เกาะแม่หยิบ) มีเนื้อที่ประมาณ 10 ไร่
7. เกาะขนุน มีเนื้อที่ประมาณ 4 ไร่
8. เกาะไผ่เหมย มีเนื้อที่ประมาณ 2 ไร่

ภายในหนองหลวงมีแหลมต่างๆ จำนวน 4 แหลม คือ

1. แหลมทรายแดง
2. แหลมดงป่าก้อง
3. แหลมดงป่าลัน
4. แหลมหนองบัว

ภายในหนองหลวงมีอ่าวอยู่ 4 อ่าว คือ

1. อ่าวท่าเสา (อ่าวนี้มีเสาโบราณขนาดใหญ่จมอยู่)
2. อ่าวจอบัว
3. อ่าวจอยาว
4. อ่าวดอยโตน



โครงการชุมชนท่องเที่ยว
นวัตวิถีแพหนองหลวง หมู่ 6 บ้านปาง



เกาะสีนกลาง



ปลาฉลามจันท์
โฮมสเตย์

โฮมสเตย์ ในเขตพื้นที่เทศบาลตำบลสิริเวียงชัย
สำหรับบริการนักท่องเที่ยว



สำรองที่พักได้ที่เทศบาลตำบลสิริเวียงชัย โทร. 053-663094



ชุมชนท่องเที่ยว
OTOP นวัตวิถี
 Facebook page
 บ้านหนองหลวง ม.16 ต.เวียงชัย อ.เวียงชัย จ.เชียงราย

แผนที่ชุมชนท่องเที่ยว OTOP นวัตวิถี
 บ้านปง ม.6 ต.เวียงชัย อ.เวียงชัย จ.เชียงราย

ศูนย์การเรียนรู้
 การปลูกข้าวไร่ ไร่ไป๋ไป๋

ศูนย์การเรียนรู้
 วัฒนธรรมประเพณี (ผีตอขวัญ)

ศูนย์การเรียนรู้
 ไร่ชา + เครื่องมือจับสัตว์น้ำ

ศูนย์การเรียนรู้
 การทำข้าวเหนียว

ศูนย์การเรียนรู้
 อัญมณีและเครื่องประดับ

ศูนย์การเรียนรู้
 การทำสบู่

ศูนย์การเรียนรู้
จักสาน + เครื่องมือจับสัตว์น้ำ

แผนที่ชุมชนท่องเที่ยว OTOP นวัตวิถี
 บ้านหนองหลวง ม.16 ต.เวียงชัย อ.เวียงชัย จ.เชียงราย

ศูนย์การเรียนรู้
 การทำข้าวเหนียว

ศูนย์การเรียนรู้
 การทำข้าวเหนียว

ศูนย์การเรียนรู้
 การปลูกข้าวไร่

ศูนย์การเรียนรู้
 การปลูกข้าวไร่

ศูนย์การเรียนรู้
 การทำข้าวเหนียว

ศูนย์การเรียนรู้
 อัญมณีและเครื่องประดับ

ศูนย์การเรียนรู้
 การทำสบู่



บ้านอบอน

โฮมเดย์
รุ่งรัตน์

โฮมเดย์
บ้านอบอุนมั่งมี

โฮมเดย์
บ้านปลาฉลามรีนรมณ
โฮมเดย์

โฮมเดย์
บ้านสองพี่น้อง
โฮมเดย์

ศูนย์การเรียนรู้
การทำปลาฉลาม

โฮมเดย์
บ้านจิราพร

สินค้า หนึ่งผลิตภัณฑ์ชุมชนตำบล

ร้านค้าสำหรับขายของฝากให้กับนักท่องเที่ยว
เช่น ต้มมัด ทำไม้กวาด ร้านขายพันธุ์ปลา
ร้านปลาต้ม ปลาจ่อม ปลาแดดเดียว





เทศบาลตำบลสิริเวียงชัย

257 หมู่ 7 ตำบลเวียงชัย อำเภอเวียงชัย จังหวัดเชียงราย

โทรศัพท์ 053663094 / 053768018

www.siriwaingchai.go.th